ပြည်ထောင်စုသမ္မတမြန်မာနိုင်ငံတော်
စိုက်ပျိုးရေး၊ မွေးမြူရေးနှင့် ဆည်မြောင်းဝန်ကြီးဌာန
ကျေးလက်ဒေသဖွံ့ဖြိုးတိုးတက်ရေးဦးစီးဌာန
ချောင်းဆုံမြို့

ကျေးရွာဖွံ့ဖြိုးတိုးတက်ရေး လုပ်ငန်းအကောင်အထည်ဖော်မှု
အစီအစဉ်



လူထုစည်းရုံးရေးမှူးအမည် - ဦးစောအောင်နိုင်လင်း

လက်ထောက်နည်းပညာမှူးအမည် - ဒေါ်ဟောမာန်ဆောင်း

နတ်မော်ကျေးရွာအုပ်စု၊ နတ်မော်ရွာသစ်ကျေးရွာ 2019 ခုနှစ်

မာတိကာ

စဉ် အကြောင်းအရာ စာမျက်နှာ

၁။ မြို့နယ်မြေပုံ.....

၂။ ကျေးရွာမြေပုံ(တည်နေရာ).....

၃။ အုပ်စုတွင်ပါဝင်သောကျေးရွာများစာရင်း.....

၄။ ကျေးရွာအခြေခံအချက်အလက်များ(ကျေးရွာသမိုင်းကြောင်း).....

၅။ လူထုပူးပေါင်းပါဝင်သော လူမှုဆန်းစစ်ခြင်းနှင့် အကဲဖြတ်ခြင်းလုပ်ငန်းစဉ် (PSA/PRA)အကျဉ်းချုပ်ဇယား.....

၆။ ကျေးရွာဖွံ့ဖြိုးရေးအစီအစဉ်အတွက်အသုံးပြုခဲ့သော PRA tools များနှင့် တစ်ခုချင်းစီအတွက်သုံးသပ် ချက်များ.....

၇။ ကော်မတီဝင်များရွေးချယ်ခြင်းနှင့်ကျေးရွာဖွံ့ဖြိုးရေး အစီအစဉ်ဆောင်ရွက်မှုမှတ်တမ်းဓါတ်ပုံများ.....

၈။ ကျေးရွာအချက်အလက်(ပုံစံ-၁).....

၉။ စီမံကိန်းစက်ဝန်းအချိန်ဇယား(ပုံစံ-၂).....

၁၀။ ကျေးရွာဖွံ့ဖြိုးရေးဦးစားပေးအစီအစဉ်(ပုံစံ-၃).....

၁၁။ အစည်းအဝေးမှတ်တမ်းများ.....

၁၂။ ကဏ္ဍအလိုက်ဦးစားပေးဖွံ့ဖြိုးရေးလုပ်ငန်းစဉ်များ.....

၁။ ချောင်းဆုံမြို့နယ်ပြမြေပုံ

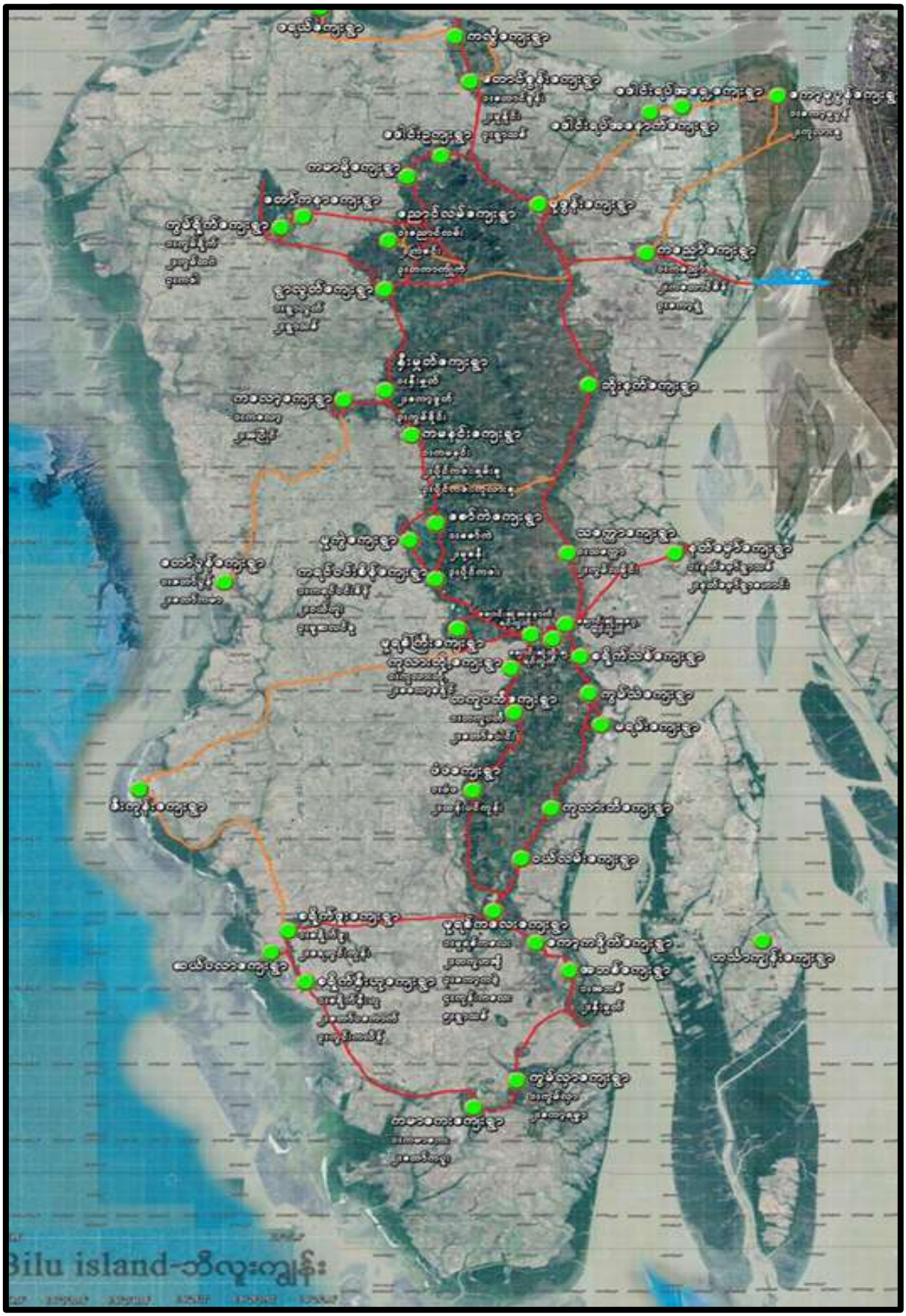

ကျေးရွာဖွဲ့ဖြိုးတိုးတက်ရေး လုပ်ငန်းအကောင်အထည်ဖော်မှုအစီအစဉ်
(နတ်မော်ကျေးရွာအုပ်စု၊ နတ်မော်ရွာသစ်ကျေးရွာ)

၂။ နတ်မော်ကျေးရွာတည်နေရာပြမြေပုံ



ကျေးရွာဖွံ့ဖြိုးတိုးတက်ရေး လုပ်ငန်းအကောင်အထည်ဖော်မှုအစီအစဉ်
(နတ်မော်ကျေးရွာအုပ်စု၊ နတ်မော်ရွာသစ်ကျေးရွာ)

၃။ အုပ်စုတွင်ပါဝင်သောကျေးရွာများစာရင်း

ကျေးရွာအုပ်စုအမည်	ကျေးရွာအမည်
နတ်မော်ကျေးရွာအုပ်စု	နတ်မော်ရွာဟောင်းကျေးရွာ
	နတ်မော်ရွာသစ်ကျေးရွာ

၄။ ကျေးရွာအခြေခံအချက်အလက်များ

ကျေးရွာအမည် - နတ်မော်ရွာသစ်ကျေးရွာ

ကျေးရွာအုပ်စုအမည် - နတ်မော်ကျေးရွာအုပ်စု

လူဦးရေ - ကျား - ၃၂၉၊ မ ၃၇၈၊ စုစုပေါင်း ၇၀၇ ဦး

အိမ်ထောင်စု - ၁၅၃ စု

တိုင်းရင်းသားလူမျိုးစု - ဗမာ ၁၄၀

အခြား ၁၃

ကျန်းမာရေးဆေးပေးခန်း - မရှိ

ပညာရေးအဆောက်အဦး - မူလတန်းကျောင်း (၁) ကျောင်း၊

လူမှုရေးအဆောက်အဦး - စေတီ၊ ဘုန်းကြီးကျောင်း၊

အဓိက စီးပွားရေးလုပ်ငန်း - လယ်ယာလုပ်ငန်း၊ ဆိပ်ကမ်းကုန်တင်ကုန်ချလုပ်ငန်း၊ ကျဘမ်း

အဓိက ပိုင်ဆိုင်မှု - လယ်ယာ၊

အခြားဆက်နွယ်မှု ရှိ/မရှိ - အုပ်စုအတွင်း ကျေးရွာများနှင့်ချိတ်ဆက်မှုရှိ

၅။ လူထုပူးပေါင်းပါဝင်သောလူမှုဆန်းစစ်ခြင်းနှင့် အကဲဖြတ်ခြင်းလုပ်ငန်းစဉ် (PSA/PRA) အကျဉ်းချုပ်ဇယား

စဉ်	အသုံးပြုခဲ့သော PRA Tools များ	ပူးပေါင်းပါဝင်ဆွေးနွေးသူ	
		ကျား	မ
၁	ကျေးရွာအရင်းအမြစ်ပြမြေပုံ (Social Map)		
၂	ရာသီခွင်ပြပြက္ခဒိန် (Seasonal Clender)		
၃	ဥစ္စာဓနကြွယ်ဝမှုဦးစားပေးအဆင့်သတ်မှတ်ခြင်း (Wealth Ranking)		
၄	ကျားမပင့်ကူအိမ်သုံးသပ်ခြင်း (Spider Web)		
၅	အရင်းအမြစ်အသုံးချမှုဖော်ထုတ်ခြင်းဇယား (Asset Mapping)		
၆	အဖွဲ့အစည်းချိတ်ဆက်မှုမြေပုံ (Veen Diregram)		

၆။ ကျေးရွာဖွံ့ဖြိုးရေးအစီအစဉ်အတွက်အသုံးပြုခဲ့သော PRA Tools များနှင့် တစ်ခုချင်းစီအတွက် သုံးသပ်ချက်များ

၆.၁ အရင်းအမြစ်ပြမြေပုံ

ကျေးရွာ၏ လူမှုရေးနှင့်အရင်းမြစ်ပြမြေပုံ သုံးသပ်ချက်

၆.၂ ကျေးရွာဖွံ့ဖြိုးရေးလုပ်ငန်းအတွက်အဖွဲ့စည်းအချင်းချင်းချိတ်ဆက်မှုပြပန်ကားချပ်

ကျေးရွာ၏ အဖွဲ့အစည်းချိတ်ဆက်မှုပြပုံသုံးသပ်ချက်

၆.၃ ဓနအင်အားအဆင့်သတ်မှတ်ခြင်း

ကျေးရွာ၏ ဓနအင်အားအဆင့်သတ်မှတ်ခြင်းသုံးသပ်ချက်

၆.၄ ပင့်ကူအိမ်သုံးသပ်ခြင်း

ကျေးရွာပင့်ကူအိမ်သုံးသပ်ခြင်း

၆.၅ ရာသီခွင်ပြဇယား

ကျေးရွာရာသီခွင်ပြဇယား သုံးသပ်ချက်

၆.၆ ပိုင်ဆိုင်မှုနှင့်ထိန်းချုပ်မှု

ကျေးရွာပိုင်ဆိုင်မှုနှင့် ထိန်းချုပ်မှု သုံးသပ်ချက်

၇။ ကျေးရွာဖွံ့ဖြိုးရေးကော်မတီဝင်များရွေးချယ်ခြင်းနှင့် ကျေးရွာဖွံ့ဖြိုးရေးအစီအစဉ် ဆောင်ရွက်မှုမှတ်တမ်းဓါတ်ပုံများ

၈။ ကျေးရွာဖွံ့ဖြိုးရေးကော်မတီဝင်များစာရင်း

၉။ ကျေးရွာအချက်အလက် (ပုံစံ-၁)

ပုံစံ - ၉ - ၁ ကျေးရွာအမြေခံအချက်အလက်များ (Form PC 1)

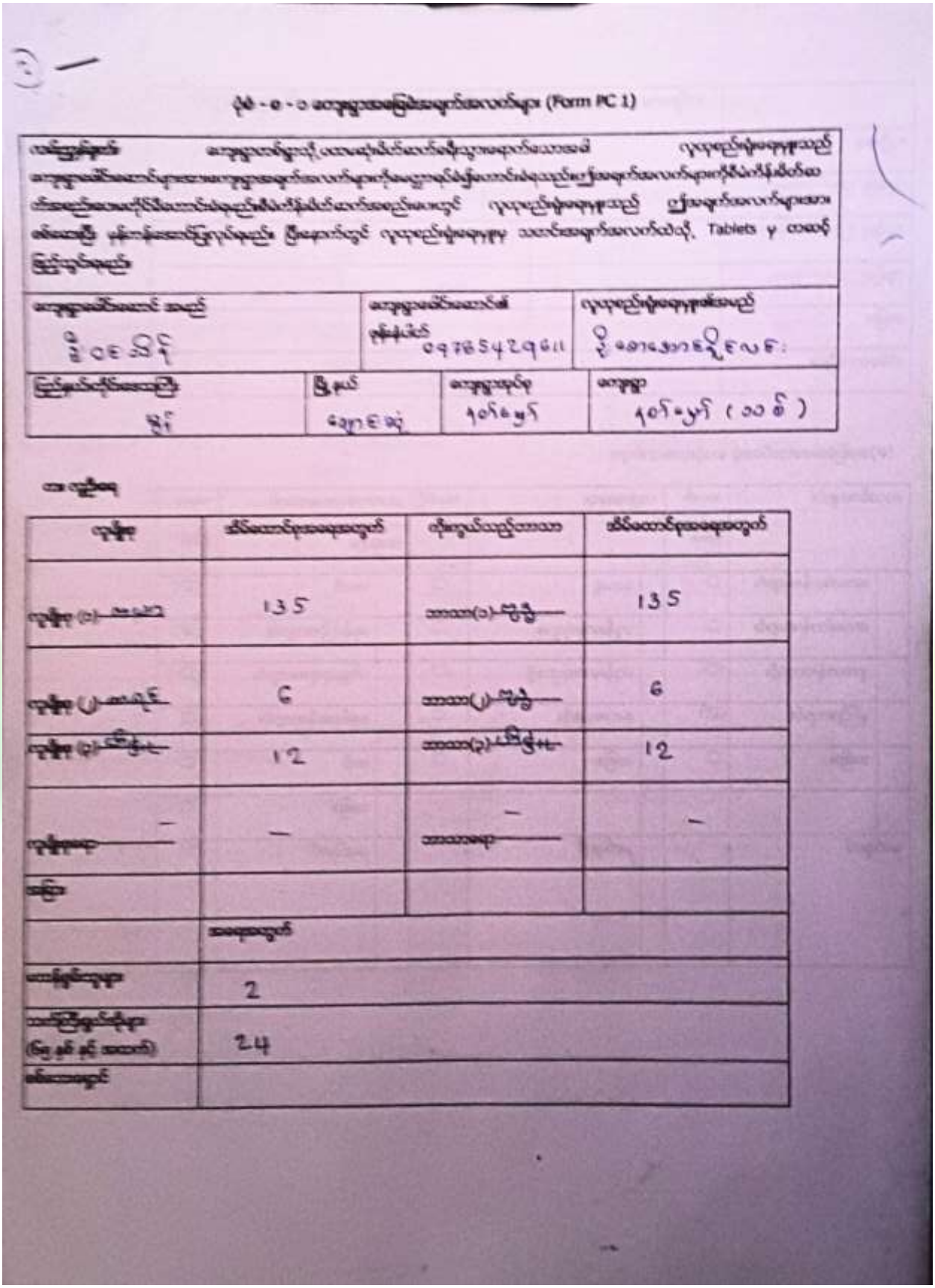

[illegible] ကျေးရွာတစ်ရွာသို့ ပထမရောက်ရှိသွားရောက်သောအခါ လူထုစည်းမျှုံးရေးမှူးသည် ကျေးရွာမေါင်းတောင်များအား ကျေးရွာအချက်အလက်များကို မေးမြန်းတောင်းမံရသည်။ ဤအချက်အလက်များကို စီမံကိန်းမိတ်ဆက်အစည်းဝေးတိုင်စီတောင်းမံရမည်။ စီမံကိန်းမိတ်ဆက်အစည်းဝေးတွင် လူထုစည်းမျှုံးရေးမှူးသည် ဤအချက်အလက်များအား စစ်ဆေးပြီး မှန်ကန်အောင်ပြုလုပ်ရမည်။ ပြီးရောက်တွင် လူထုစည်းမျှုံးရေးမှူးမှ သတင်းအချက်အလက်ထဲသို့ Tablets မှ တဆင့် ပြည့်သွင်းရမည်။

ကျေးရွာမေါင်းတောင် အမည်	ကျေးရွာမေါင်းတောင်၏ ဖုန်းနံပါတ်	လူထုစည်းမျှုံးရေးမှူး၏အမည်
ဦးဝင်သိန်	09785429611	ဦးစောဆောင်ရိုင်လင်း

ပြည်နယ်တိုင်းဒေသကြီး	မြို့နယ်	ကျေးရွာအုပ်စု	ကျေးရွာ
မွန်	ဆျောင်ဆုံ	နတ်မှော်	နတ်မှော် (သစ်)

က၊ လူဦးရေ

လူမျိုးစု	အိမ်ထောင်စုအရေအတွက်	ကိုးကွယ်သည့်ဘာသာ	အိမ်ထောင်စုအရေအတွက်
လူမျိုးစု (၁) ~~[illegible]~~	135	ဘာသာ(၁) ~~[illegible]~~	135
လူမျိုးစု (၂) ~~[illegible]~~	6	ဘာသာ(၂) ~~[illegible]~~	6
လူမျိုးစု (၃) ~~[illegible]~~	12	ဘာသာ(၃) ~~[illegible]~~	12
လူမျိုးစုရေး —	—	ဘာသာရေး —	—
အခြား			
	အရေအတွက်		
ဘေးနှစ်ထွေးများ	2		
သက်ကြီးရွယ်အိုများ (၆၀ နှစ် နှင့် အထက်)	24		
စစ်ထောင်စုဝင်			

ကျေးရွာဖွံ့ဖြိုးတိုးတက်ရေး လုပ်ငန်းအကောင်အထည်ဖော်မှုအစီအစဉ်
(နတ်မှော်ကျေးရွာအုပ်စု၊ နတ်မှော်ရွာသစ်ကျေးရွာ)

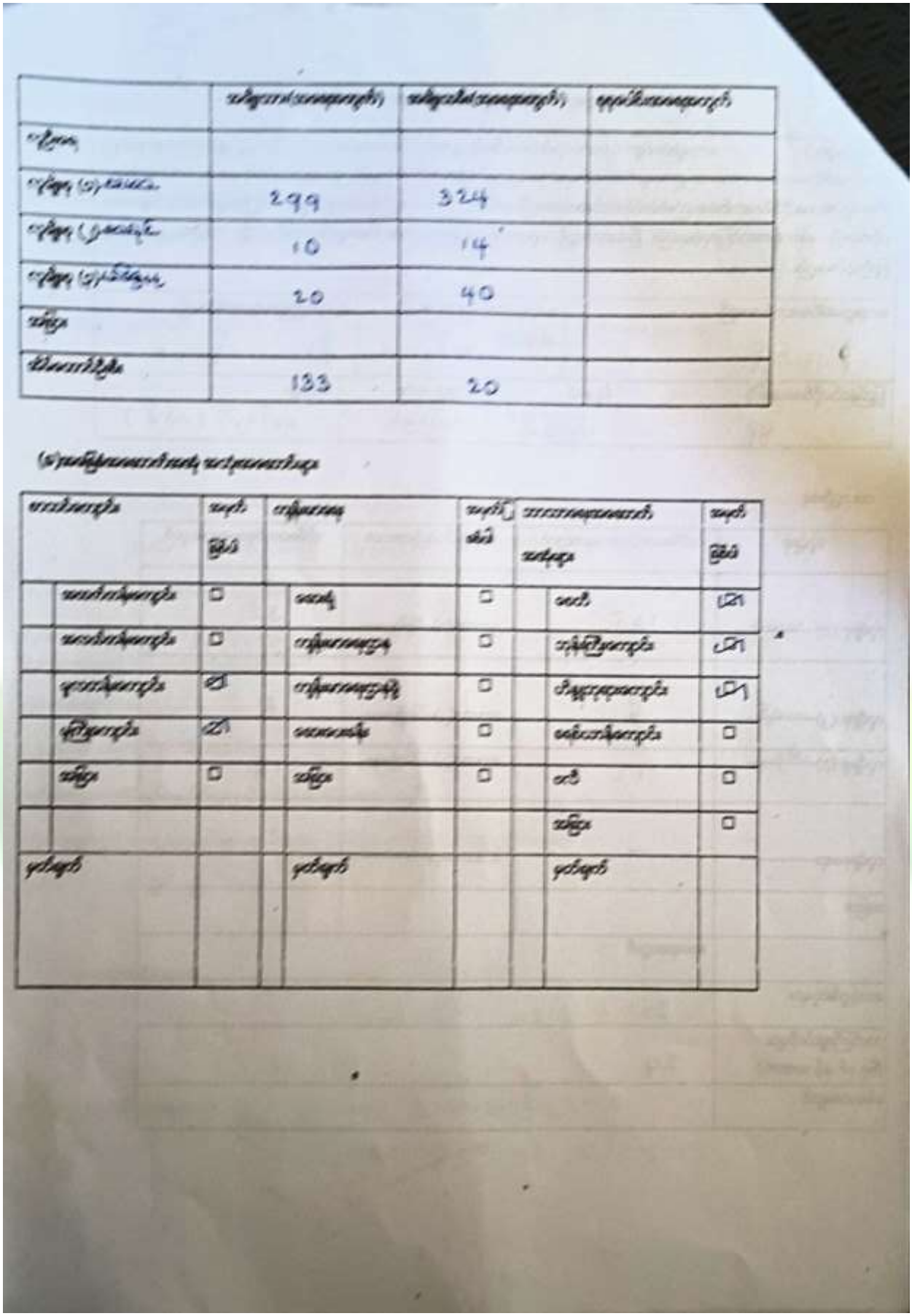

	299	324	
	10	14	
	20	40	
	133	20	

	☐		☐		☑
	☐		☐		☑
	☑		☐		☑
	☑		☐		☐
	☐		☐		☐
					☐

ကျေးရွာဖွံ့ဖြိုးတိုးတက်ရေး လုပ်ငန်းအကောင်အထည်ဖော်မှုအစီအစဉ်
(နတ်မော်ကျေးရွာအုပ်စု၊ နတ်မော်ရွာသစ်ကျေးရွာ)

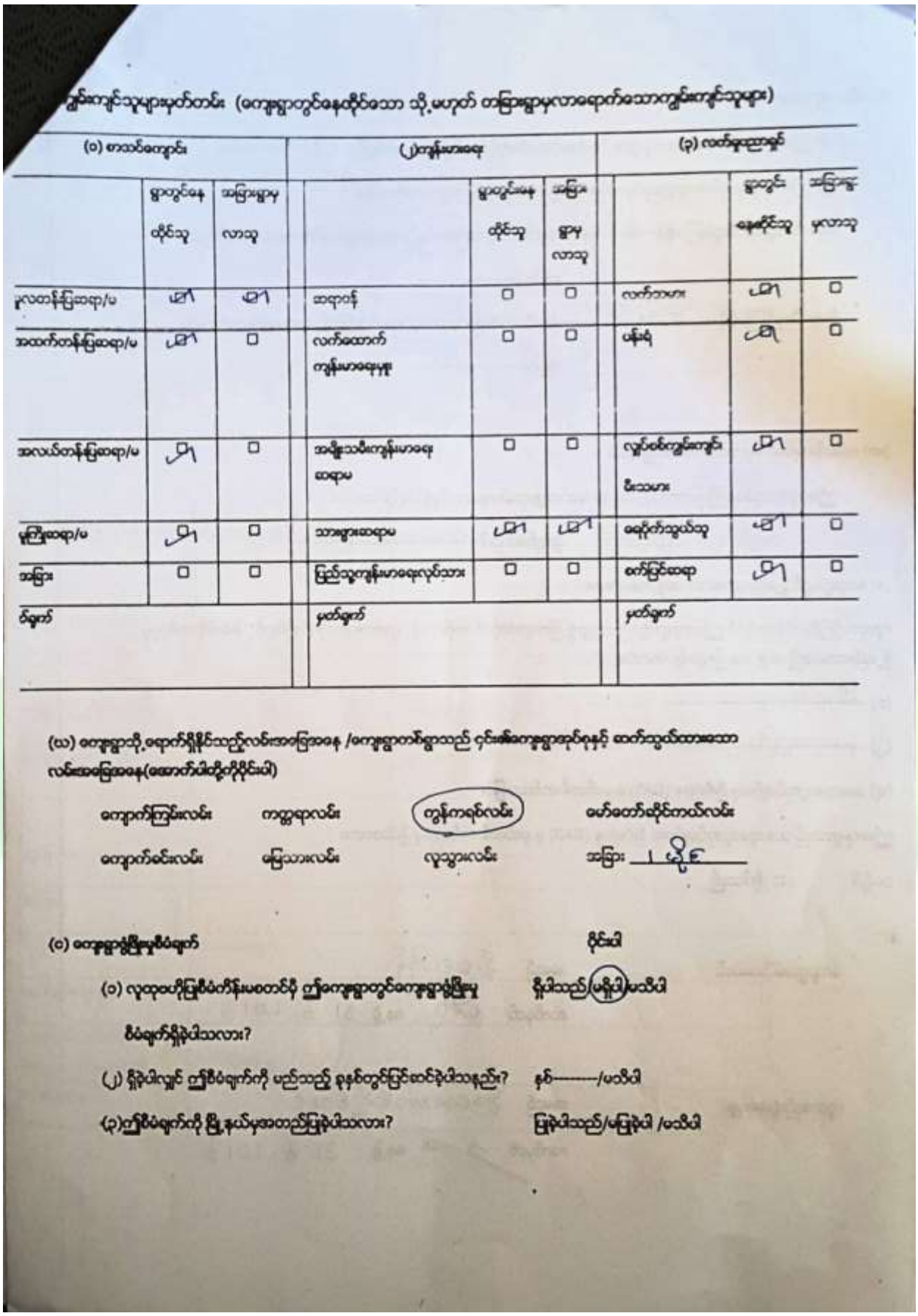

...ကျွမ်းကျင်သူများမှတ်တမ်း (ကျေးရွာတွင်နေထိုင်သော သို့မဟုတ် တခြားရွာမှလာရောက်သောကျွမ်းကျင်သူများ)

(၀) စာသင်ကျောင်း			(၂) ကျန်းမားရေး			(၃) လက်မှုပညာရှင်		
	ရွာတွင်နေ ထိုင်သူ	အခြားရွာမှ လာသူ		ရွာတွင်းနေ ထိုင်သူ	အခြား ရွာမှ လာသူ		ရွာတွင်း နေထိုင်သူ	အခြားရွာ မှလာသူ
...လတန်းပြဆရာ/မ	☑	☑	ဆရာဝန်	☐	☐	လက်သမား	☑	☐
အထက်တန်းပြဆရာ/မ	☑	☐	လက်ထောက် ကျန်းမာရေးမှူး	☐	☐	ပန်းရံ	☑	☐
အလယ်တန်းပြဆရာ/မ	☑	☐	အမျိုးသမီးကျန်းမာရေး ဆရာမ	☐	☐	လျှပ်စစ်ကျွမ်းကျင်း မီးသမား	☑	☐
မူကြိုးဆရာ/မ	☑	☐	သားဖွားဆရာမ	☑	☑	ရေပိုက်သွယ်သူ	☑	☐
အခြား	☐	☐	ပြည်သူ့ကျန်းမာရေးလုပ်သား	☐	☐	စက်ပြင်ဆရာ	☑	☐
...ဝ်ချက်			မှတ်ချက်			မှတ်ချက်		

(ဃ) ကျေးရွာသို့ရောက်ရှိနိုင်သည့်လမ်းအခြေအနေ /ကျေးရွာတစ်ရွာသည် ၎င်း၏ကျေးရွာအုပ်စုနှင့် ဆက်သွယ်ထားသော လမ်းအခြေအနေ(အောက်ပါတို့ကိုပိုင်းပါ)

ကျောက်ကြမ်းလမ်း ကတ္တရာလမ်း (ကွန်ကရစ်လမ်း) မော်တော်ဆိုင်ကယ်လမ်း

ကျောက်ခင်းလမ်း မြေသားလမ်း လူသွားလမ်း အခြား ၊ မိုင်

(င) ကျေးရွာဖွံ့ဖြိုးမှုစီမံချက် ပိုင်းပါ

(၁) လူထုဝဟိုပြုစီမံကိန်းမစတင်မှီ ဤကျေးရွာတွင်ကျေးရွာဖွံ့ဖြိုးမှု စီမံချက်ရှိခဲ့ပါသလား? ရှိပါသည်/(မရှိပါ)/မသိပါ

(၂) ရှိခဲ့ပါလျှင် ဤစီမံချက်ကို မည်သည့် ခုနှစ်တွင်ပြင်ဆင်ခဲ့ပါသနည်း? နှစ်--------/မသိပါ

(၃)ဤစီမံချက်ကို မြို့နယ်မှအတည်ပြုခဲ့ပါသလား? ပြုခဲ့ပါသည်/မပြုခဲ့ပါ /မသိပါ

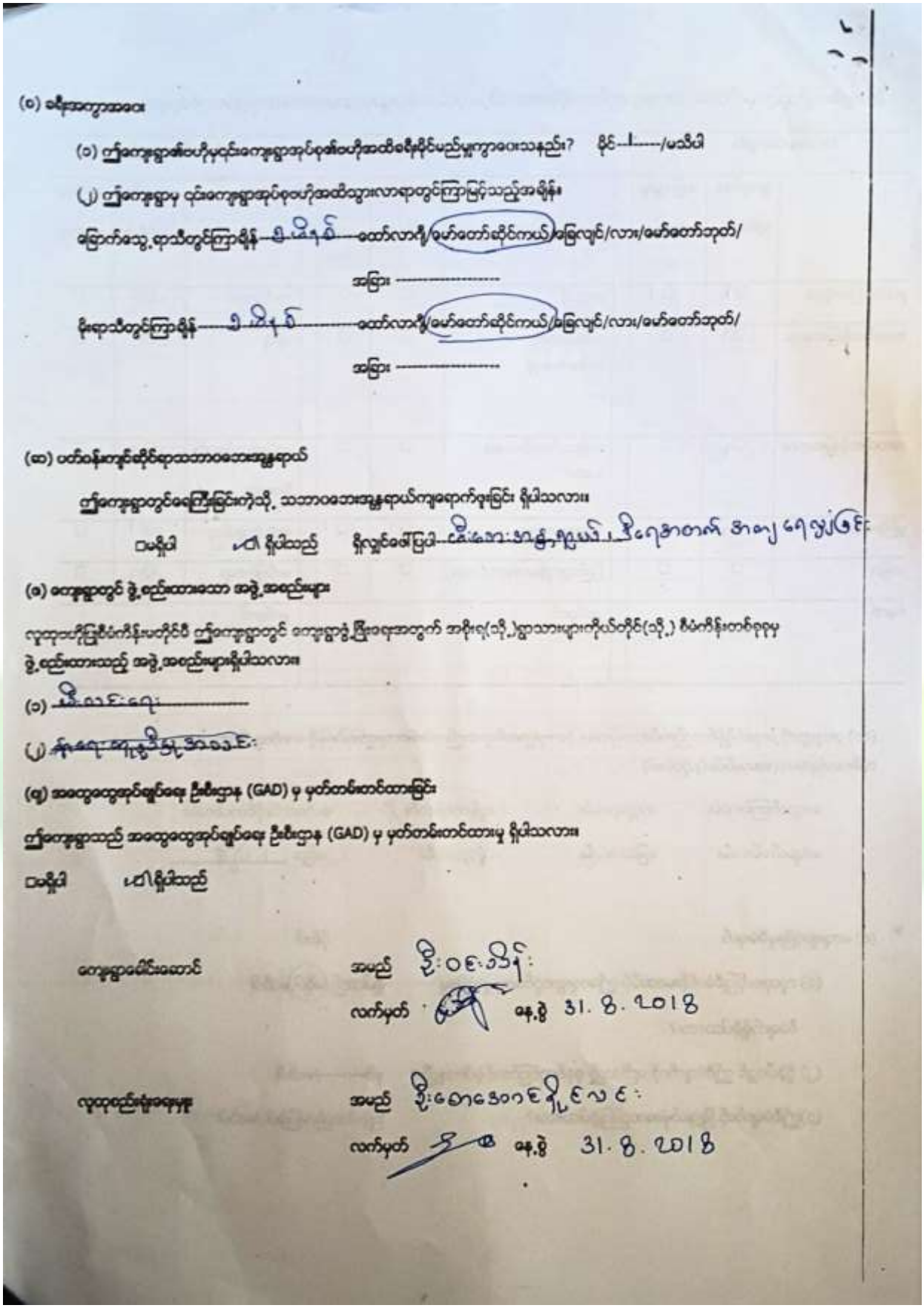

(၀) ခရီးအကွာအဝေး

(၁) ဤကျေးရွာ၏ပတ်ပတ်လည်ကျေးရွာအုပ်စု၏ပတ်အထိခရီးမိုင်မည်မျှကွာဝေးသနည်း? မိုင် ၂ ------/မသိပါ

(၂) ဤကျေးရွာမှ ၎င်းကျေးရွာအုပ်စုပတ်အထိသွားလာရာတွင်ကြာမြင့်သည့်အချိန်

ခြေက်သွေ့ရာသီတွင်ကြာချိန် ၁၅ မိနစ် ထော်လာဂျီ/မော်တော်ဆိုင်ကယ်/ခြင်္သေ့လှည်း/လား/မော်တော်ဘုတ်/

အခြား ----------

မိုးရာသီတွင်ကြာချိန် ၂၀ မိနစ် ထော်လာဂျီ/မော်တော်ဆိုင်ကယ်/ခြင်္သေ့လှည်း/လား/မော်တော်ဘုတ်/

အခြား ----------

(ဃ) ပတ်ဝန်းကျင်ဆိုင်ရာသဘာဝဘေးအန္တရာယ်

ဤကျေးရွာတွင်ကြုံတွေ့ခြင်းရှိ/မရှိ သော သဘာဝဘေးအန္တရာယ်ကျရောက်ဖူးခြင်း ရှိ/မရှိသလား။

ဟုတ်ကဲ့ ရှိပါသည် ရှိလျှင်ဖေါ်ပြပါ ငယ်ငယ်ကလေးတုန်းက အကျယ်ကြီးမိုးရွာခဲ့ဖူးပါတယ်

(င) ကျေးရွာတွင် ခွဲခြားထားသော အခွဲအစည်းများ

လူထုတက်ကြွစီမံကိန်းတိုင်းတွင် ဤကျေးရွာတွဲ့ကြီးရဲ့အတွက် အဂိုးရ(သို့)လွှတ်သားများကိုယ်တိုင်(သို့) စီမံကိန်းတစ်ခုလုံး ခွဲခြားထားသည့် အခွဲအစည်းများရှိ/မရှိသလား။

(၁) ဒေသခံပြည်သူများ

(၂) ~~ရပ်ရွာအကျိုးပြုအသင်း~~

(စ) အထွေထွေအုပ်ချုပ်ရေး ဦးစီးဌာန (GAD) မှ မှတ်တမ်းတင်ထားခြင်း

ဤကျေးရွာသည် အထွေထွေအုပ်ချုပ်ရေး ဦးစီးဌာန (GAD) မှ မှတ်တမ်းတင်ထားမှု ရှိ/မရှိသလား။

ဟုတ်ကဲ့ ဟုတ်/ရှိပါသည်

ကျေးရွာမြေပုံဆောင်

အမည် ဦးဝင်းဒိန်း

လက်မှတ် နေ့စွဲ 31.8.2018

လူထုဦးဆောင်ရေးမှူး

အမည် ဦးစောဒေဝဂင်္ဂါလင်း

လက်မှတ် နေ့စွဲ 31.8.2018

ကျေးရွာဖွံ့ဖြိုးတိုးတက်ရေး လုပ်ငန်းအကောင်အထည်ဖော်မှုအစီအစဉ်
(နတ်မှော်ကျေးရွာအုပ်စု၊ နတ်မှော်ရွာသစ်ကျေးရွာ)

၁၀။ စီမံကိန်းစက်ဝန်းအချိန်ဇယား (ပုံစံ-၂)

၁၁။ ကျေးရွာဖွံ့ဖြိုးရေးဦးစားပေးအစီအစဉ် (ပုံစံ-၃)

၁၂။ ကျေးရွာအုပ်စုစီမံကိန်းလုပ်ငန်းခွဲရွေးချယ်ခြင်း (ပုံစံ-၄)

၁၃။ အစည်းအဝေးမှတ်တမ်းများ

၁၄။ ကဏ္ဍအလိုက် ဖွံ့ဖြိုးရေးဦးသားပေးလုပ်ငန်းများ

၁၅။ VDP အရည်အသွေးထိန်းချုပ်မှု (Check List for VDP)